

Route ④ Nachhaltig, fair & regional



(2,9 km, ohne Abstecher)

Wenn Sie Wert auf nachhaltige und faire Produkte oder Dienstleistungen legen, dann ist die blaue Route genau das Richtige für Sie. Egal ob Sie auf der Suche nach unverpackten Lebensmitteln, einem veganem Biorestaurant oder Second-hand-Kleidung sind, auf dieser Route gibt es einzigartige nachhaltige Läden zu entdecken.

Für ein umfangreicheres Angebot an nachhaltigen Produkten in Erlangen, können Sie sich hier kostenlos den digitalen Stadt-Plan herunterladen.



Route ⑤ Kunst & Kreatives



(2,5 km, ohne Abstecher)

Die Kunst- und Kreativszene wächst stetig und ist mittlerweile aus der historischen Innenstadt nicht mehr wegzudenken. Auf der orangenen Route können Sie in verwinkelten Hinterhöfen und hinter efeuüberwucherten Sandsteingemäuern kleine Galerien und raffiniertes Kunsthandwerk entdecken oder dem Kunstpalais einen Besuch abstatten.

Informationen

Informationen zum Busfahrplan Linie 290:

werktags / tagsüber alle 20 Minuten
abends / am Wochenende alle 40 Minuten

Informationen kostenlosen KlinikLinie 299:

Mo bis Fr alle 10 Minuten zwischen 5 und 20 Uhr
Sa alle 10 Minuten zwischen 9 und 20 Uhr
Sonn- und feiertags alle 10 Minuten zwischen 10 und 16 Uhr Sitz- und Stehplätze sowie einen Rollstuhlplatz (barrierefrei)

Parkmöglichkeiten

an den markierten Punkten und an der Parkanlage Kaufland (Fuchsenwiese)

Taxi Zentrale Erlangen: 09131/19410

Kostenfreie Rikscha: 0152/040 654 56

Do und Fr von 13–19 Uhr
Sa von 10–16 Uhr
www.rikscha-erlangen.de

Öffnungszeiten

Schloßgarten

Okt.–Apr. 6–20 Uhr
Mai–Sept. 6–21 Uhr
Eintritt frei

Gewächshäuser

Di–So: 9.30–15.30 Uhr
Eintritt frei

Kunstpalais

Di–So: 10–18 Uhr
Mi: 10–20 Uhr
Eintritt: 4,-€, erm. 2,-€

Stadtmuseum

Mo: geschlossen
Di, Mi, Fr: 9–17 Uhr
Do: 9–20 Uhr (17–20 Uhr Eintritt frei)
Sa, So, Feiertage (auch montags): 11–17 Uhr Eintritt: 4,-€, ermäßigt: 2,50 €
Kinder (6–14 J.): 1,-€
Barrierefreies Museum (sprachlich + räumlich)

Biermuseum

Führungen nach Absprache: **09131/895 912**
3,-€/ Person, mind. 10 Personen,
Beginn 17/18 Uhr (andere Uhrzeit nach Absprache)

Bitte bedenken Sie, dass die regulären Öffnungszeiten individuell abweichen können.

Botanischer Garten

Freigelände:
tägl. 8–16 Uhr
Juni–Aug.:
tägl. 8–17.30 Uhr
Eintritt frei

Stadtbibliothek

Mo, Di, Do, Fr: 10–18.30 Uhr
Sa 10–14 Uhr
Mi, So: geschlossen

Das Projekt

Das Projekt „Wegeverbindung Klinikviertel – historische Innenstadt“ wurde im Rahmen der Städtebauförderung zusammen mit allen ins Leben gerufen, denen die historische Innenstadt am Herzen liegt und die dieses Quartier so attraktiv und lebenswert machen.




cima.

Uniklinikum Erlangen



Stadt Erlangen



Stadt Erlangen,
Amt für Stadtplanung und Mobilität
Gebbertstraße 1, 91052 Erlangen
Stand: August 2022
Bilder / Fotos: Arne Seebeck, Thomas Dettweiler,
cima, City-Management Erlangen e.V.
Gestaltung: straub design

Erlangen erkunden




5 Entdeckungsrouten
zum Flanieren, Genießen und Erholen

Erleben Sie die historische Innenstadt auf unseren Entdeckungsrouten

Uniklinikum Erlangen



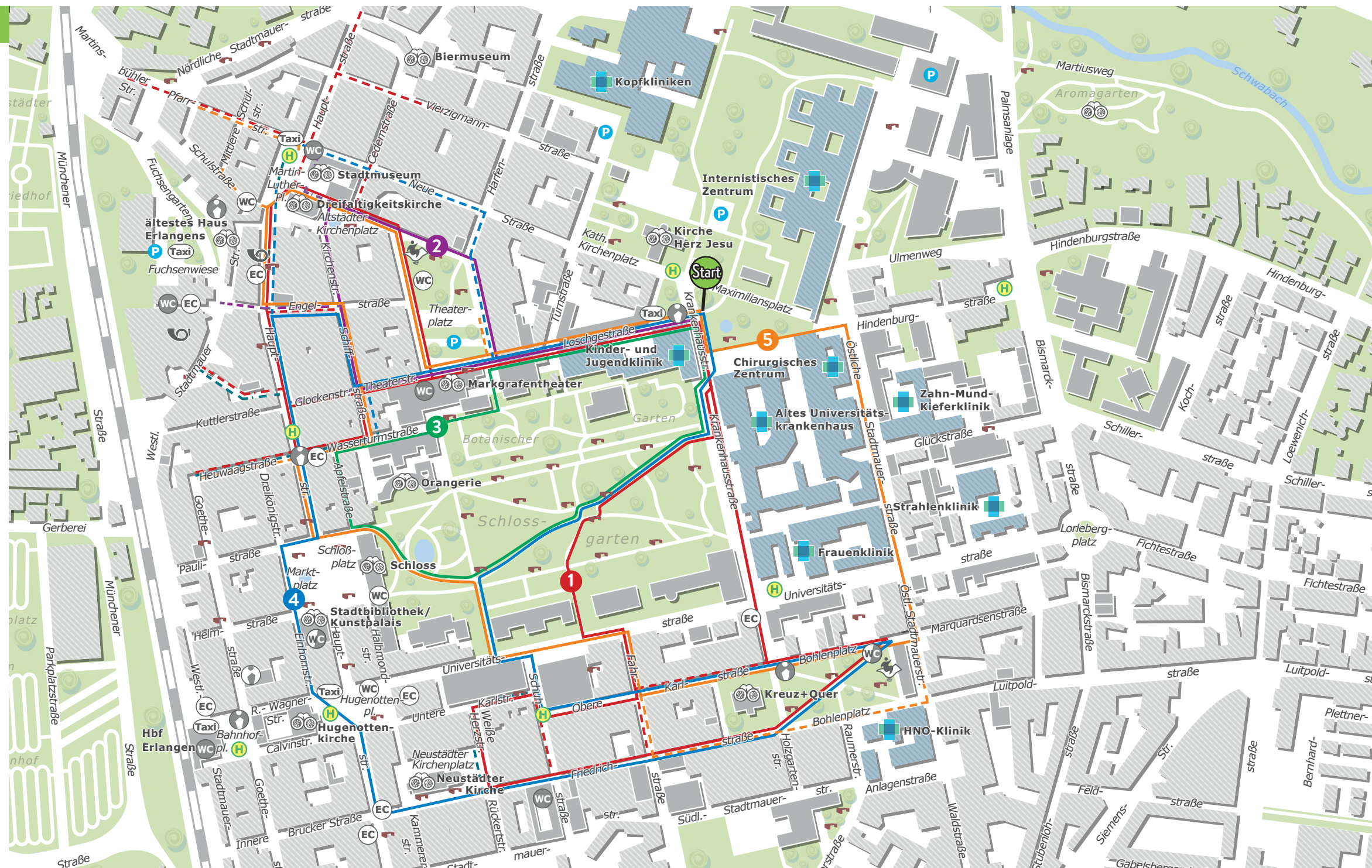
Stadt Erlangen



Entdeckungsrouten auf einen Blick

Ist Ihnen bewusst, dass Sie sich als Patient*in oder Besucher*in des Erlanger Uniklinikums gleichzeitig im Herzen der historischen Innenstadt befinden?

Wir möchten Sie einladen, während Ihres Aufenthaltes auf fünf Stadtpaziergängen die historische Innenstadt zu entdecken. Ausgangspunkt für alle fünf Routen ist die Informationsstele am Maximiliansplatz vor der Kinderklinik.



- Öffentliches Gebäude
- Park
- Sehenswürdigkeit
- Behinderten WC
- Tourist-Info
- Parkplatz
- Uni-Klinikum
- Spielplatz
- Öffentliches WC
- Stadtplan
- Bank
- Gestrichelte Wege = Abstecher

© STADT ERLANGEN – Amt für Stadtplanung und Mobilität

Route ① Flanieren & Shoppen

(1a: 1,6 km inkl. Heuwaagstraße hin und zurück, ohne Abstecher)
(1b: 1,9 km, ohne Abstecher)

Die rote Route führt Sie auf die Hauptschlagader der Altstadt – hier pulsiert das Leben und die Vielfalt! Dort heißen Sie zahlreiche, zumeist inhabergeführte Läden mit individuellem Charme und ausgefallenen Sortimenten willkommen. Lassen Sie sich treiben und vergessen Sie beim Bummeln nicht die vielen Nebenadern der Hauptstraße, in die sich mehr als nur ein Blick lohnt.



Route ② Genießen, Kulinarik & Kultur

(1 km, ohne Abstecher)

Auf der lila Route sorgen unterschiedlichste Cafés, Bistros und Restaurants, die sich in die engen Gassen schmiegen und zum Verweilen und Schlemmen einladen, für Ihr leibliches Wohl. Außerdem erwartet Sie ein interessantes kulturelles Angebot wie z.B. das Stadtmuseum, das Markgrafentheater sowie historische Baudenkmäler.



Route ③ Erholen & Entdecken

(1,2 km)

Die grüne Lunge der historischen Innenstadt bildet der Schloßgarten, welchen Sie auf der grünen Route durchwandeln. Atmen Sie tief durch und genießen Sie die Ruhe der mit Bänken gesäumten, gewundenen Pfade und erholen Sie sich beim Plätschern der ehrwürdigen Brunnen. Abschließend können Sie im Botanischen Garten über exotische Pflanzen staunen und innerhalb weniger Meter eine florale Weltreise unternehmen.

